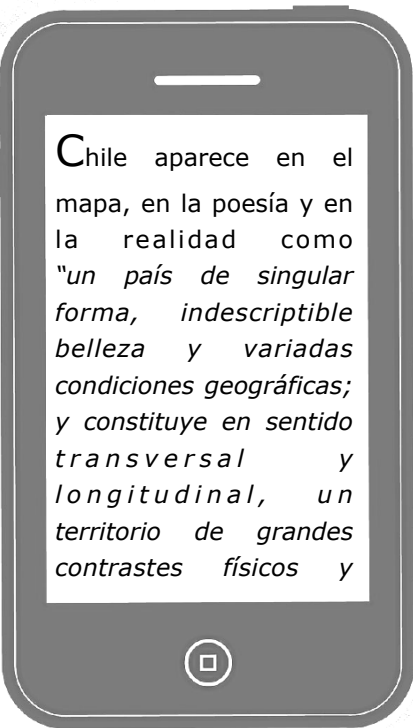




GUÍA n° 1
GEOGRAFÍA DE CHILE
FORMA Y SITUACIÓN DE CHILE



y regionales". Entre *v a r i a d a s* inspiraciones artísticas, Chile está en el último lugar del mundo.

Desde el punto de vista matemático y planetario, nuestro país se ubica enteramente en el **Hemisferio Sur** (al sur del paralelo 0° o Línea del Ecuador) y en el **Hemisferio Occidental** (al oeste del meridiano 0° de

Greenwich). Desde el punto de vista económico y demográfico, Chile es un país alejado de los principales centros de actividad mundial, por lo tanto, los productos que exportamos hacia esos lugares deben absorber el costo de un largo trayecto. Además, el alejamiento lo ha dejado al margen de las grandes corrientes espontáneas de migración. Por otra parte se *proyecta al mundo asiático*, siendo parte de la comunidad del Pacífico, que integran Japón, China, Filipinas, Australia, Corea, Rusia, Nueva Zelanda, EEUU y México.



Nuestro país tiene una amplia conexión con el océano Pacífico a través del llamado **Mar de Chile**, que incluye el **Mar Territorial**, con una superficie de 120.827 km² y la **Zona Económica Exclusiva**, con una superficie de 3.150.739 km².

La Zona Económica Exclusiva se define como un área marítima de 200 millas de ancho desde la línea costera, donde Chile posee derechos de soberanía para la exploración y explotación de los recursos del mar, del suelo y del subsuelo marino, y jurisdicción exclusiva sobre el medio ambiente y la investigación científica. Alrededor de Isla de Pascua y Salas y Gómez, la Plataforma Continental se extiende 350 millas. El sector oceánico que conocemos como Mar de Chile ha sido parte integrante y vital en nuestra historia. Por mar llegaron los refuerzos que le permitieron a Pedro de Valdivia continuar la conquista de Chile, en barcos se realizaban los principales intercambios con el Virreinato del Perú durante la Colonia y la formación de la primera Escuadra Nacional fue fundamental en la consolidación de la Independencia de Chile. Avanzando en el tiempo, los colonos europeos que llegaron al sur de Chile lo hicieron sorteando el oleaje de tan bravo mar, el salitre era exportado por barcos que zarpaban de los puertos del norte y así sucesivamente.

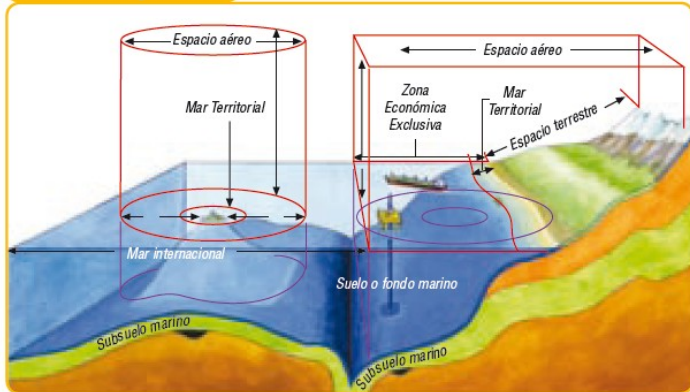


categorización jurídica.

MAR TERRITORIAL

- 1) Distancia de 12 millas.
- 2) Dominio absoluto del Estado.
- 3) Sólo se permite la navegación de otras embarcaciones sin perjuicio del país y su fiscalización.

Espacio terrestre, marítimo y aéreo



LOCALIZACIÓN

ABSOLUTA Y RELATIVA

Para conocer o estudiar acerca de un país, ciudad o región, es importante que ubiquemos espacialmente, es decir, que lo localicemos. Ella puede ser **Absoluta** o **Relativa**.



Si hablásemos de **Localización geográfica absoluta o sitio**, nos referiríamos a la ubicación de un lugar en la superficie terrestre según sus coordenadas geográficas, es decir, de paralelos y meridianos. Mientras que nos referimos a **Localización Geográfica Relativa o Situación Geográfica**, a la ubicación de un lugar en la superficie terrestre en relación a otros lugares y las vinculaciones que establece con ellos.

Nuestra **Situación absoluta o localización absoluta** es;

1. 17° 30 latitud sur hasta los 56° 30 latitud sur. Chile está en el extremo sudoeste del continente, al sur de la Línea del Ecuador. Este es el Chile Americano el cual



cual también comprende el archipiélago de Juan Fernández y las islas San Félix y San Ambrosio.

2. La Situación Relativa de Chile se puede sintetizar en;

1. Las ventajas que tiene Chile con la posición absoluta frente a los cambios políticos, económicos y culturales que experimenta el mundo.

Los siguientes cuadros sintetizan las ventajas y desventajas de la *Situación Absoluta*;

Ventajas de la Situación de Chile	Desventajas de la Situación de Chile
Estar frente al Océano Pacífico, y por lo tanto, gran cantidad de Recursos Renovables y No Renovables	Aislamiento natural que encarece las comunicaciones y el transporte
Cercanía a la Antártica, permitiendo que el Continente Antártico, sea reserva natural mundial, por la gran cantidad de recursos alimenticios, energéticos e hidrográficos	Aislamiento natural por fronteras naturales como son la Cordillera de Los Andes, los desiertos del Norte, los hielos del Sur y el propio Océano Pacífico
Paso por 3 vías naturales; Estrecho de Magallanes Canal Beagle Paso de Drake	Dificultades para establecer actividades comerciales equitativas debido a la distancia y el alejamiento



4) Archipiélago de Juan Fernández, en los 33° de latitud, frente a San Antonio en la V región. Compuesto por las islas Robinson Crusoe, Alejandro Selkirk y el pequeño islote de Santa Clara.

LA SUPERFICIE DEL PAÍS

La Superficie de Chile es de **756.626 km²**; en esta cifra se incluye la superficie continental Sudamericana y las islas esporádicas occidentales. Si a ella se le agrega el Territorio Antártico es de 1.250.000 km². Entonces el total sería de 2.006.626 km². En resumen diríamos que;

- 1) Superficie islas esporádicas; 378,5 km².
- 2) Superficie continental sudamericana; 756.247,5 km².
- 3) Total Oficial; 756.626,0 km².
- 4) Superficie Territorio Antártico; 1.250.000,0 km².

UNA ANCHA FRANJA DE MAR

El **Mar de Chile**, corresponde a las aguas oceánicas que circundan nuestro territorio hasta 200 millas marinas o Zona Económica Exclusiva. También recibe el nombre de **Mar presencial**, para el uso científico y económico. Ello es parte de los espacios marítimos y se divide en 3; Mar territorial, Zona Contigua, Mar Patrimonial o Zona Económica Exclusiva. Ello tiene una categorización



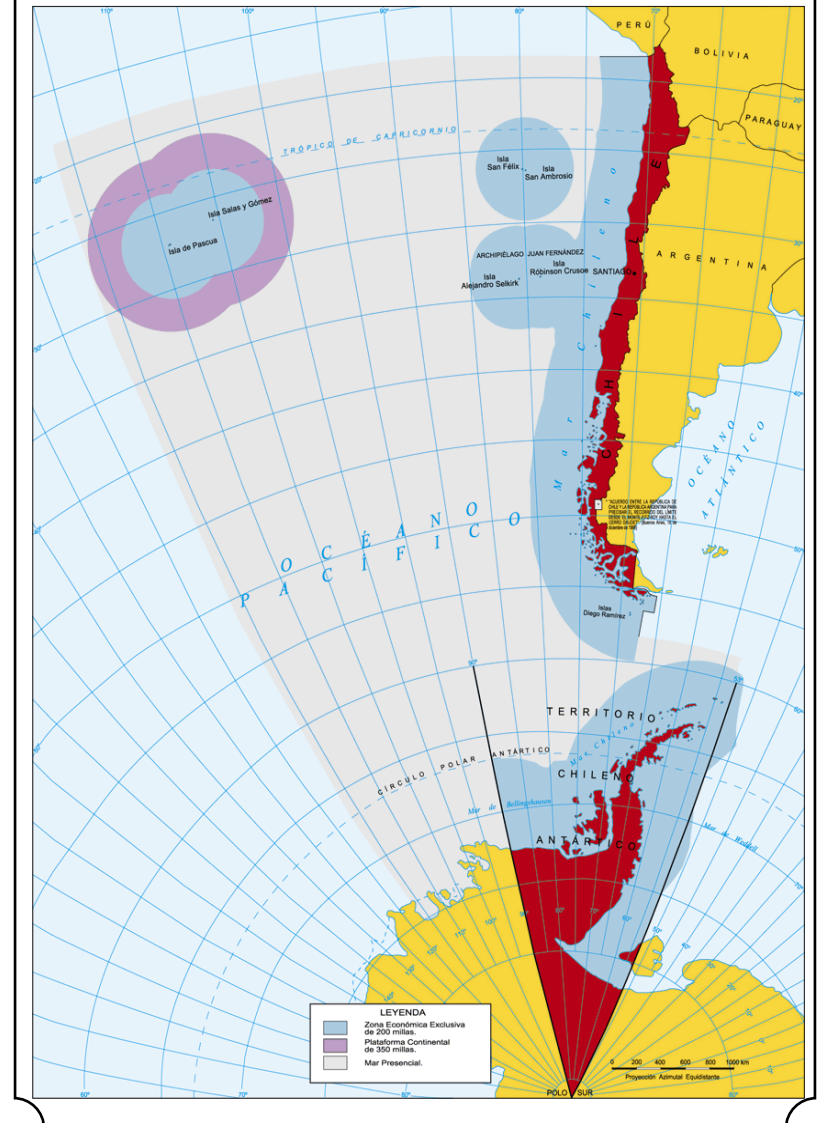
ASPECTO	DIMENSIÓN EN KILOMETROS CUADRADOS
LARGO TOTAL FRONTERA NORTE A POLO SUR	8000 APROXIMADAMENTE
LARGO CONTINENTAL FRONTERA NORTE A ISLA DIEGO RAMÍREZ	4339 APROXIMADAMENTE
ANCHO MÁXIMO	450 PUNTA DUNGENES A ISLAS EVANGELISTAS XII REGION DE MAGALLANES
ANCHO MÍNIMO	90 DESDE PUNTA AMOLANAS A PASO CASA DE PIEDRA IV REGION DE COQUIMBO A LA ALTURA DE ILLAPEL
ANCHO PROMEDIO	190

CHILE INSULAR

LAS ISLAS BONITAS

7 son las **islas esporádicas**, y todas ellas pertenecen a la administración de la V Región de Valparaíso, a pesar que 4 se hallan frente a las costas de la III Región de Atacama. Podemos afirmar 4 puntos clave;

- 1) San Félix y San Ambrosio, 26° de latitud sur, 927 kilómetros de la costa sudamericana, frente a Chañaral.
- 2) Sala y Gómez, 3400 kilómetros, es la segunda más remota.
- 3) Isla de Pascua, 27° de latitud sur, 3760 kilómetros frente a Caldera, es la de mayor tamaño, la más distante, su capital es Rapa Nui, es parte de la provincia de Valparaíso.





A veces creemos que nuestro país es una verdadera “isla”, encerrada por los desiertos, los hielos, las montañas, en fin , encajonada por la geografía. Al contrario; Chile posee una triple dimensión que conocemos como **Tricontinentalidad** , donde poseemos presencia en **Sudamérica, Antártica y Oceánica**.

EL TERRITORIO CHILENO


Nuestro país tiene un espacio geográfico que se encuentra delimitado, formando una unidad que denominamos territorio nacional. Legalmente, nuestro país puede ejercer competencias sobre determinadas personas, bienes o hechos más allá de las fronteras, cuando así lo reconoce el derecho internacional. El lugar donde cada uno de nosotros habita forma parte del territorio nacional, que es el lugar concreto y tangible donde nos relacionamos con los demás, donde aprendemos a vivir como parte de un país y donde se aplican las leyes que todos debemos respetar.

Los espacios en nuestro país pueden sintetizarse de la siguiente manera; cada espacio geográfico lleva consigo un espacio jurídico, esto quiere decir, que la presencia chilena se hace sentir tanto en tierra, mar y cielo.



Ramírez de 4339 aproximadamente.

- Ancho Máximo; 450 kilómetros en Punta Dungenes a Islas Evangelistas en la XII Región de Magallanes.
- Ancho Mínimo; 90 kilómetros Desde Punta Amolanas a Paso Casa de Piedra en la IV Región de Coquimbo a la altura de Illapel.
- Ancho Promedio; 190 kilómetros.
- Unos 540.000 km² de Chile Continental son desiertos, Cordillera y Pantanos, consideradas **zonas Anecúmenes**, de nulo o escaso doblamiento.





comunicaciones.

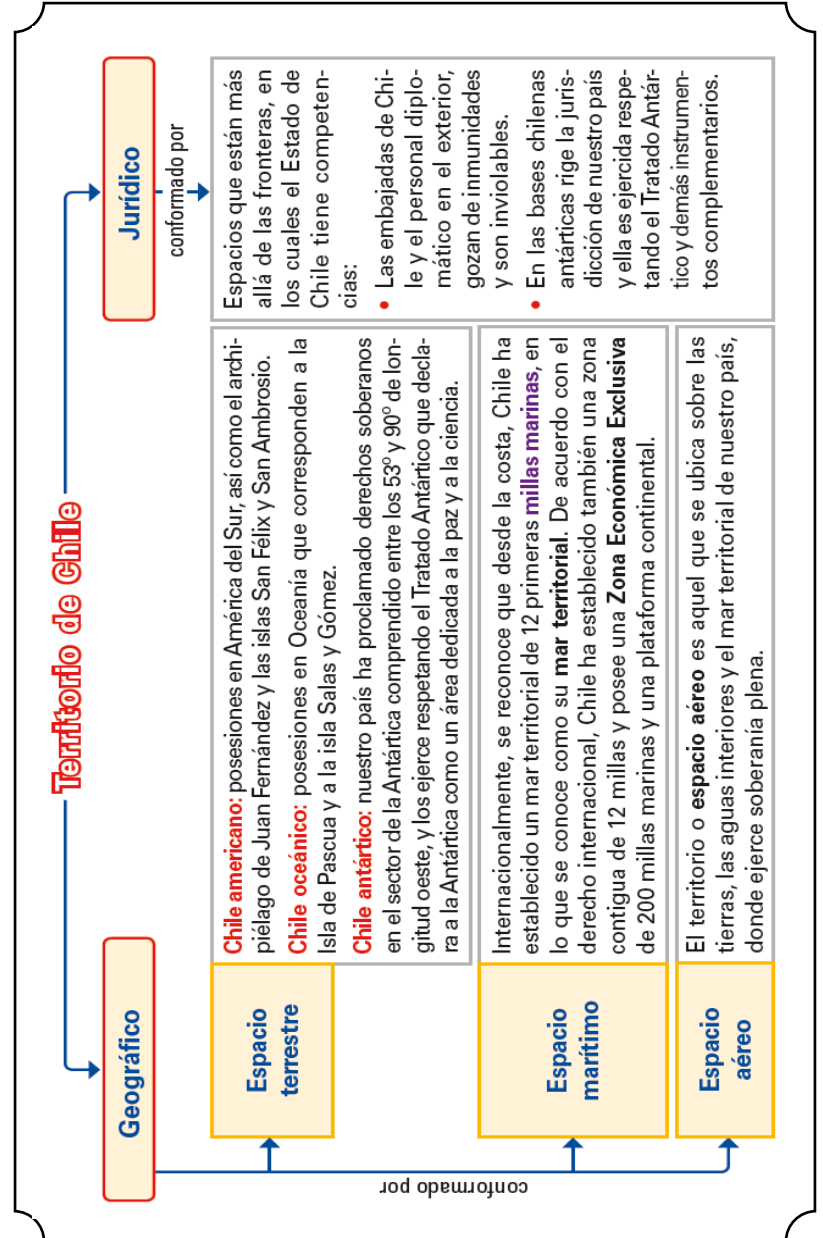
- 2) Sistema vial afectado por su mantenimiento lo que lo obliga a tomar el "efecto de pescado".
- 3) Problemáticas Fronterizas.
- 4) Control de Fronteras.
- 5) Adopción de planes de conexión.
- 6) Zona Sísmica.

CARACTERÍSTICA	DATO PARA NO OLVIDAR
SUPERFICIE TERRITORIO CHILENO	2.006.626 KLM 2
LONGITUD DE CHILE CONTINENTAL	4300 KLM
SUPERFICIE DE TERRITORIO CONTINENTAL	756.626 KLM 2
LONGITUD TERRITORIO ANTÁRTICO CHILENO	3.300KLM
SUPERFICIE DEL TERRITORIO ANTÁRTICO CHILENO	1.250.000 KLM 2
ANCHO PROMEDIO DE CHILE CONTINENTAL	177 KLM
ANCHO MENOR DE CHILE CONTIENTAL (ILLAPEL)	90KLM
ANCHO MAYOR DE CHILE CONTINENTAL (ESTRECHO DE MAGALLANES)	445 KLM
ANCHO MAR TERRITORIAL	12 MILLAS
SUPERFICIE DEL MAR TERRITORIAL	100.000 KLM 2
ANCHO ZONA ECONÓMICA EXCLUSIVA	200 MILLAS
SUPERFICIE DE LA ZONA ECONÓMICA EXCLUSIVA	3.500.000 KLM 2

Dimensiones importantes de Chile son;

-Largo total, considerando la Frontera Norte al Polo Sur de 8000 kilómetros aproximadamente

-Largo Continental desde la Frontera Norte a Isla Diego





CHILE Y SU VECINDARIO

SU CONFORMACIÓN LIMÍTROFE

Durante el siglo XIX los límites de Chile correspondían a los de la Gobernación del período colonial. Según esta delimitación, nuestro territorio abarcaba en sentido norte-sur desde el despoblado de Atacama hasta el cabo de Hornos y el Polo Sur, y en sentido oeste-este, desde la costa del océano Pacífico hasta el océano Atlántico, incluyendo toda la Patagonia. Chile invocó el **Uti Possidetis Juris**. La ocupación efectiva del territorio era principalmente el Norte Chico, la Zona Central y la isla de Chiloé, incorporada a la República en 1826.

LA DELIMITACIÓN DEL TERRITORIO

A partir de la década de 1840, el Estado chileno empezó a definir sus fronteras con mayor exactitud y a extender su ocupación territorial, tomando posesión efectiva de áreas desocupadas o ricas en recursos naturales. Hacia el este, en la parte centro sur, las autoridades chilenas realizaron escasas iniciativas para ocupar el territorio al otro lado de los Andes. Esto último se explicaría debido a que la Patagonia oriental era de difícil acceso para una colonización económica. El estrecho de Magallanes fue importante para la consolidación de la proyección austral de Chile.



4) Existen modificaciones limítrofes.

Entonces diríamos que por la **Forma** de Chile se desprende que es;

-Alargada; 17°30 minutos de latitud Sur a los 56° 30 minutos de latitud Sur.

-Largo Aproximado del Chile continental 4500 kilómetros.

-Angosta; Un meridiano en común, el 70° Longitud Oeste que permite determinar la hora.

5 Ventajas de La forma

-Distintos tipos de clima a raíz de los 39 grados de latitud que posee el país, lo que trae como consecuencia una diversidad de paisajes, recursos de flora y fauna.

-Permite la fijación de una sola hora en todo el país.

-Posee una gran cantidad de costas y recursos relacionados con ello. El ser angosto trae como consecuencia positiva comunicar en pocas horas las cordilleras

-Su influencia al mar permite temperaturas agradables

6 Desventajas de La forma

1. Encarecimiento de los costos del transporte y



CHILE TRICONTINENTAL

EL CONTINENTE BLANCO

Este territorio, la Antártica, comienza aproximadamente en el paralelo 62° de latitud sur y su superficie está delimitada angularmente por los meridianos 53° y 90° de longitud oeste, según el decreto del presidente de la República don **Pedro Aguirre Cerda**. Es justamente en la Antártica donde se sitúa el Anticiclón del Pacífico para originar los vientos que afectan al clima de gran parte del Chile continental y que las corrientes subantárticas están relacionadas con las del Pacífico Sudamericano.

CHILE AMERICANO, CONTINENTAL AMERICANO

UNA LARGA Y ANGOSTA FAJA DE TIERRA

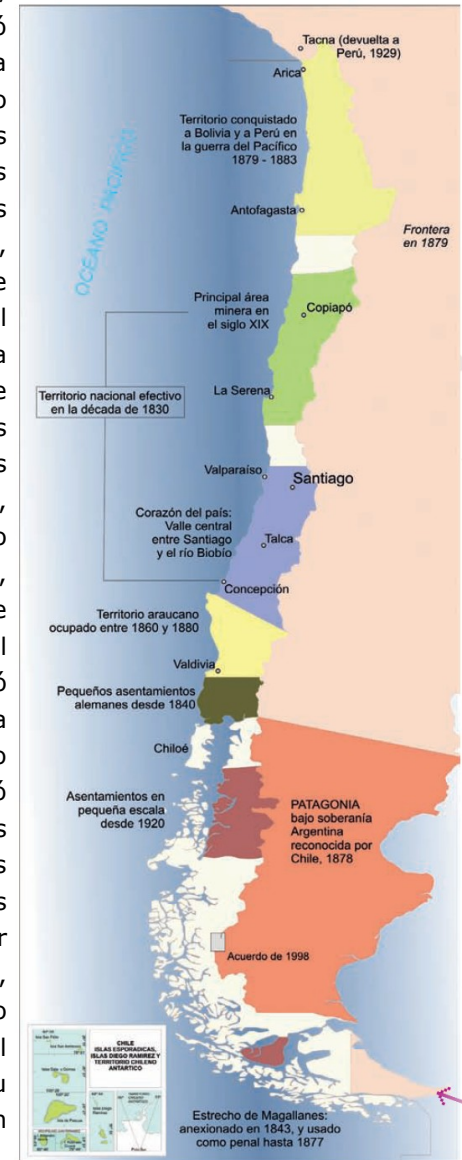
Cuando hablamos de la forma de Chile nos referimos comúnmente a la idea de "una *larga y angosta franja de tierra*". En la dirección del eje norte-sur se miden **4230 km²**, por contraste con el ancho promedio de 180 a 190 km². De ello diríamos;

- 1) Chile es **20** veces más largo que ancho.
- 2) Única relación en el mundo, tal vez seamos el **país más largo del mundo**.
- 3) Chile es **disimétrico**, sobretodo en los territorios continentales y Antártico.



Expansión territorial, siglo 19

En el extremo norte, el territorio presentó una característica especial, por cuanto surgió por las explotaciones mineras y de los depósitos de guano, un fertilizante natural. En 1842 el gobierno adoptó la legislación que se aplicaría a las guaneras hasta los 23° de latitud sur, hecho que Bolivia no reconoció, reclamando ese territorio. Hacia el sur el Estado impulsó la ocupación de la Araucanía, proceso en el cual se buscó integrar a las comunidades mapuches, asentadas históricamente al sur del río Biobío, teniendo esto como consecuencia el cambio en su régimen de posesión





de la tierra. Paralelamente, el gobierno impulsó el poblamiento de la zona de Valdivia y Osorno, incentivando la llegada de colonos extranjeros –en su mayoría alemanes– para el establecimiento de un gran núcleo agrícola y ganadero.

En el extremo austral del territorio, se instaló el fuerte Bulnes, en 1843, y luego se fundó la ciudad de Punta Arenas, en 1848. El establecimiento de los colonos se explica en parte por el auge de la demanda británica de lana y la generación de actividades económicas ligadas a la industria textil, minera, comercial y marítima. Se produjo en este contexto un proceso de quiebre social para la población originaria. En efecto, en la actual XII Región, habitaban diferentes etnias: alacalufes (kaweshkar); yaganes (yámanas); tehuelches (aónikenk) y onas (selk'nam), las cuales se vieron afectadas, particularmente por las mortales persecuciones que sufrieron, debido a la explotación del ganado ovino.



La incorporación de Tarapacá y Antofagasta permitió que Chile se transformara en el principal productor mundial de salitre. Pese a dejar su explotación en manos de privados mayoritariamente de origen británico, el salitre le significó al Estado enormes ingresos por concepto de impuestos de exportación. Desde entonces, y hasta 1930, este mineral se convirtió en el gran motor de la economía nacional.

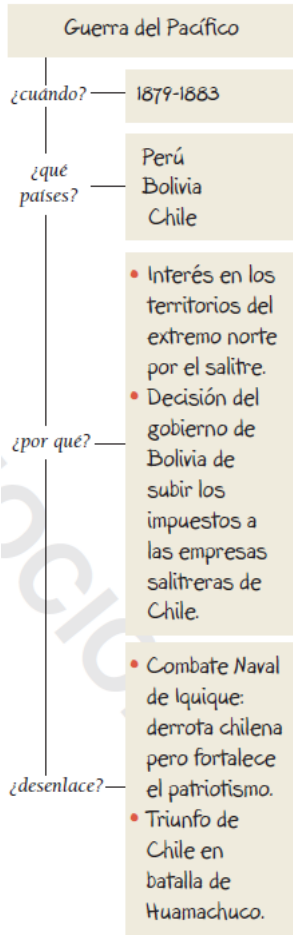
Proceso modernizador

Gracias a las ganancias del salitre, Chile experimentó un nuevo impulso al progreso material. Los gobiernos invirtieron en obras públicas, como las redes de alcantarillado y agua potable, la pavimentación de las calles, la creación de escuelas, la construcción de líneas de ferrocarril a lo largo del país, la construcción de numerosos puentes y edificios públicos, como la Escuela Militar, la Escuela Naval, la cárcel de Santiago y una serie de hospitales. Una de las obras de infraestructura de mayor envergadura fue la construcción del Viaducto del Malleco, cuya longitud de 347 metros permitió extender el tendido hasta Temuco. Inaugurado en 1890, fue considerado uno de los puentes ferroviarios más altos del mundo. Durante este período, comenzó además la construcción del ferrocarril trasandino, que unió la localidad de Los Andes, en Chile, con la de Mendoza, en Argentina.





LA GUERRA DEL PACÍFICO



Tras la victoria de Chile en la guerra significó que nuestro país anexara a su soberanía las provincias de Antofagasta y Tarapacá, quedando Bolivia como un país mediterráneo, es decir, sin salida al mar. Después de la guerra, fue necesario retomar la vía diplomática, que permitió llegar a los siguientes acuerdos:

☞ Con Perú: en 1883, Chile y Perú firmaron el *Tratado de Ancón*, que significó la cesión a perpetuidad de la provincia de Tarapacá. Posteriormente, firmaron el Tratado de 1929, que fijó la Línea de la Concordia como límite definitivo en el norte.

☞ Con Bolivia: en 1884, Chile y Bolivia acordaron el Pacto de Tregua, que estableció que los territorios entre el río Loa y el

paralelo 23, quedaban bajo ocupación chilena. Posteriormente, el Tratado de 1904 estableció que dicha parte de la región de Antofagasta quedaba bajo soberanía chilena, a cambio del pago de indemnizaciones a Bolivia y la construcción del ferrocarril que une Arica y La Paz.

Cronología: ocupación del territorio

- 1842:** Chile establece el paralelo 23 como límite norte.
- 1843-1849:** Chile toma posesión del estrecho de Magallanes.
- 1845:** Colonización de las regiones de Los Ríos y Los Lagos (Ley de colonización).
- 1866:** Tratado de límites con Bolivia, establece el paralelo 24 como límite norte.
- 1874:** Nuevo tratado de límites con Bolivia, que se compromete a no subir los impuestos a las empresas chilenas en la zona.
- 1881:** Tratado de límites con Argentina. Chile cede sus derechos sobre la Patagonia. El estrecho de Magallanes queda enteramente en Chile y Tierra del Fuego queda dividida en dos partes: la occidental para Chile y la oriental para Argentina.
- 1860-1883:** Ocupación de la Araucanía.
- 1883:** Tratado de Ancón con Perú, que cedió a perpetuidad la provincia de Tarapacá a Chile, y temporalmente los territorios de Tacna y Arica.
- 1884:** Pacto de Tregua con Bolivia. Estableció una tregua indefinida. Chile seguiría ejerciendo su soberanía entre el paralelo 23 y el río Loa.
- 1888:** Incorporación de Isla de Pascua.